Vista d'insieme- Sito

Vista d'insieme- Cava della Vailata

Vista d'insieme- Viale M.Merisio

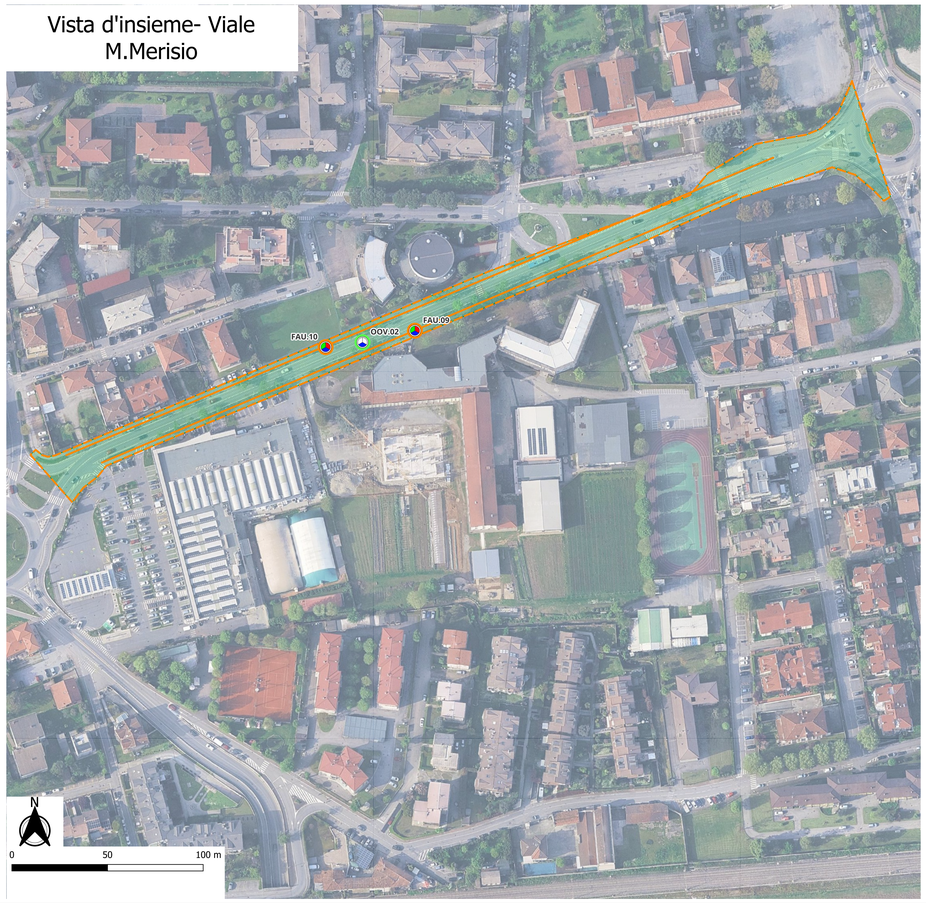

Legenda

Ricettori - uso

- Residenziale
- Produttivo
- Corsi d'acqua RIM
- Transetti monitoraggio fauna
- Aree monitoraggio
- Transetti monitoraggio vegetazione
- Aree monitoraggio
- Perimetro sito

MONITORAGGIO

COMPONENTE MONITORATA
XXXn.
FASE
ID PUNTO DI MONITORAGGIO

FASE

- Montoraggio ANTE OPERAM
- Monitoraggio IN CORSO D'OPERA
- Monitoraggio POST OPERAM

COMPONENTI AMBIENTALI MONITORATE

- ASO - Acque sotterranee
- ASU - Acque superficiali
- ATM - Atmosfera
- CEM - Campi elettromagnetici
- FAU - Fauna
- OOV - Opere a verde
- RUM - Rumore
- SUO - Suolo e sottosuolo
- VIB - Vibrazioni
- VEG - Vegetazione
- ECOASU- Ecotossicologico acque superficiali
- ECOSUO- Ecotossicologico suolo

Firmato digitalmente da:
PAOLA ENRICA FIORINI
Data: 28/10/2026 12:39:27

REV.	DATA / DATE	DESCRIZIONE / DESCRIPTION

CIVIL, ARCH. AND MEP DESIGN:
L22DC
L22 DC - è una divisione di Lombardini22 S.p.A.
Via Lombardini 22 — 20143 Milano, Italia
T +39 02 36 59 60 00 — F +39 02 83 20 13 97
info@l22.it — www.l22.it

ENVIRONMENTAL CONSULTANT:
ambiente — Andrea Luciani
Ambiente S.R.L. — www.ambientesc.it
Via Tibullo, 2 - 20128 Milano, Italia
home@ambientesc.it T. 0248730370

STRUCTURE DESIGN:
SPS — Studio Progetti Strutturali
Ing. Arturo Donadio e Antonio Condello
S.P.S. S.r.l. — www.spsstrutt.it
Via M. Gioia, 64 - 20125 Milano, Italia
segreteria@spsstrutt.it T. 0226694887

COMMITTENTE / CLIENT:
savills investment management
SAVILLS INVESTMENT MANAGEMENT SGR S.P.A.
Milano, via San Paolo, n. 7

TECHNICAL AUTHORITY:
ECHELON DATA CENTRES
Dublin, 19/20 The Cubes Offices, Beacon South Quarter

PROGETTO / PROJECT:
LIN10
Via della Costa, 2, Treviglio (BG)

PROGETTISTA / DESIGNER:
Arch. Marco Amosso - Iscritto all'Ordine degli Architetti di Torino n° 4157
Indirizzo: Via Elia Lombardini 22, 20143, Milano
Mail: ufficio.tecnico@l22.it - Pec: lombardini22@legalmail.it

OGGETTO / OBJECT:
VALUTAZIONE IMPATTO AMBIENTALE
Ai sensi degli art. 23-25 del D.Lgs. 152/06

TITOLO / DESCRIPTION:
Planimetria Piano di monitoraggio ambientale 1/2

DISEGNATO DA: DRAWN BY: ambiente s.r.l.	CONTROLLATO DA: CHECKED BY: L22
DATA/ DATE: Ottobre 2026	SCALA / SCALE: varie

NOME FILE / FILE NAME:
4210_ES V PMA 02- Planimetria Piano di monitoraggio ambientale

COMMESSA / JOB: 4210	FORMATO / SHEET: A0

TAVOLA / DRAWING:
ES V PMA 02

DATA REV.:	REV.:

© Lombardini22 S.p.A. ES DT (rev.-) (L.663/41 Art.2575)

Punti di monitoraggio acque superficiali

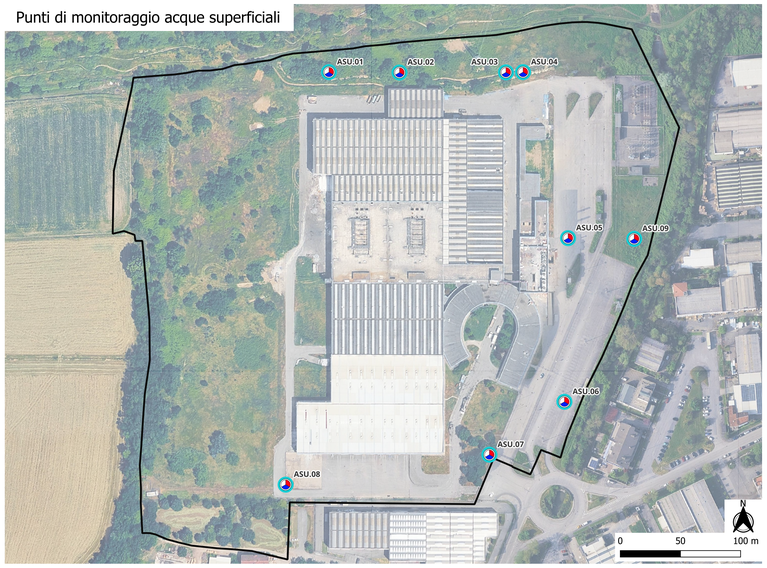

Punti di monitoraggio acque sotterranee

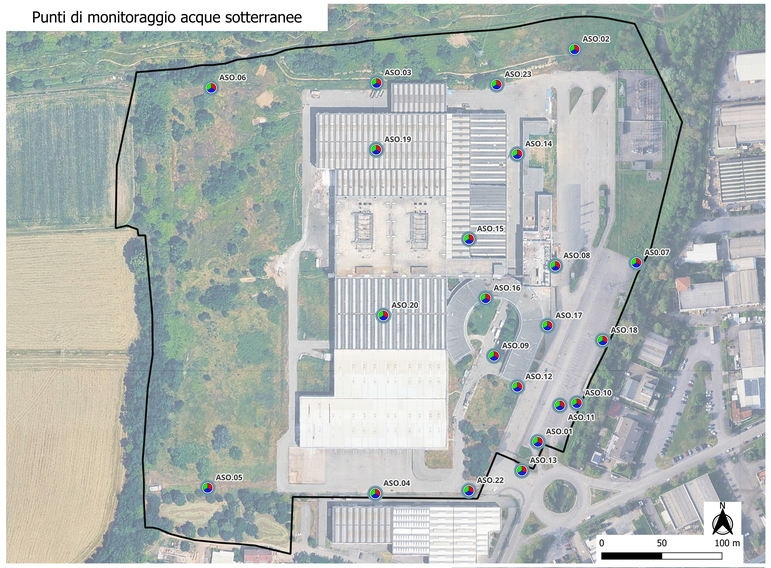

Punti di monitoraggio atmosfera

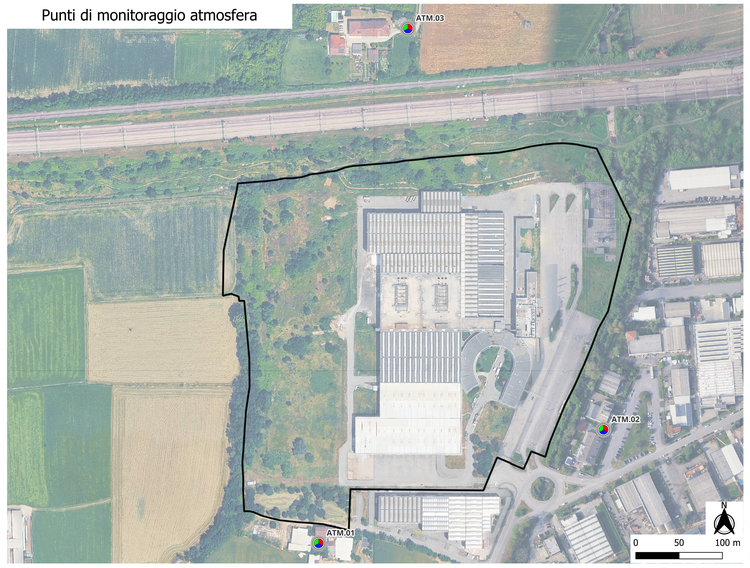

Legenda

Ricettori - uso

- Residenziale
- Produttivo
- Corsi d'acqua RIM
- Transetti monitoraggio fauna
- Aree monitoraggio
- Transetti monitoraggio vegetazione
- Aree monitoraggio
- Perimetro sito

MONITORAGGIO

COMPONENTE MONITORATA
XXXn.
FASE
ID PUNTO DI MONITORAGGIO

FASE

- Montoraggio ANTE OPERAM
- Monitoraggio IN CORSO D'OPERA
- Monitoraggio POST OPERAM

COMPONENTI AMBIENTALI MONITORATE

- ASO - Acque sotterranee
- ASU - Acque superficiali
- ATM - Atmosfera
- CEM - Campi elettromagnetici
- FAU - Fauna
- OOV - Opere a verde
- RUM - Rumore
- SUO - Suolo e sottosuolo
- VIB - Vibrazioni
- VEG - Vegetazione
- ECOASU- Ecotossicologico acque superficiali
- ECOSUO- Ecotossicologico suolo

Firmato digitalmente da:
PAOLA ENRICA FIORINI
Data: 28/10/2026 12:39:31

Punti di monitoraggio suolo e sottosuolo

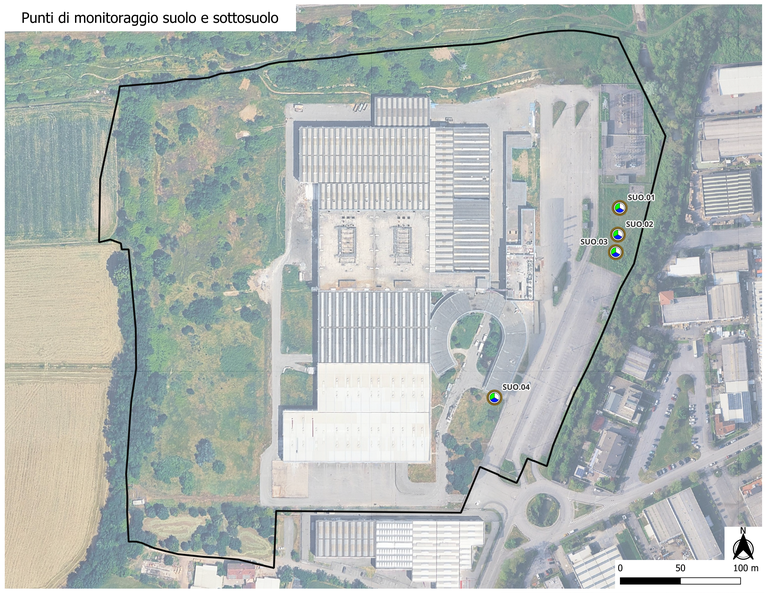

Punti di monitoraggio Ecotossicologico suolo e acque superficiali

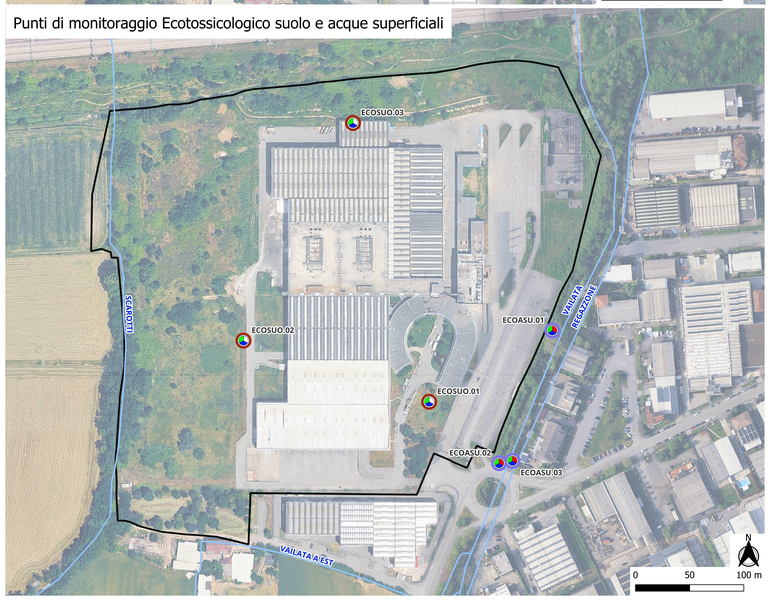

Punti di monitoraggio vegetazione

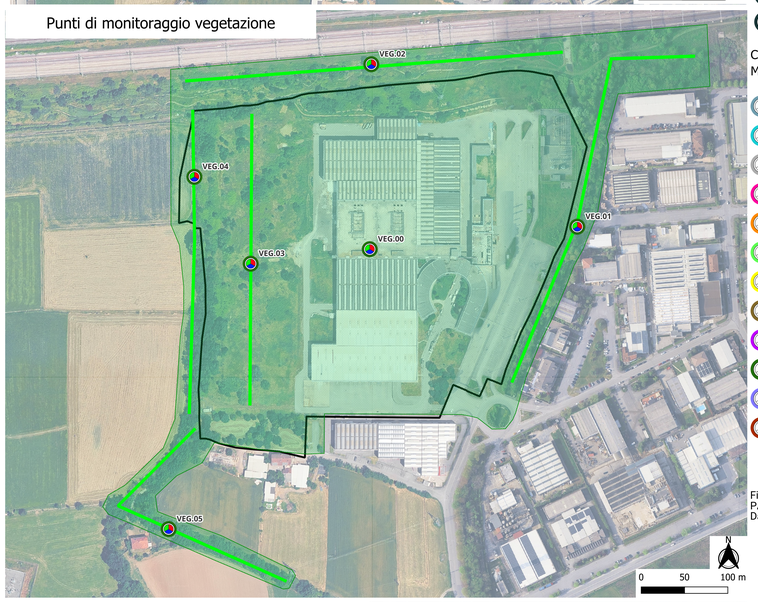

Punti di monitoraggio rumore campi elettromagnetici e vibrazionii

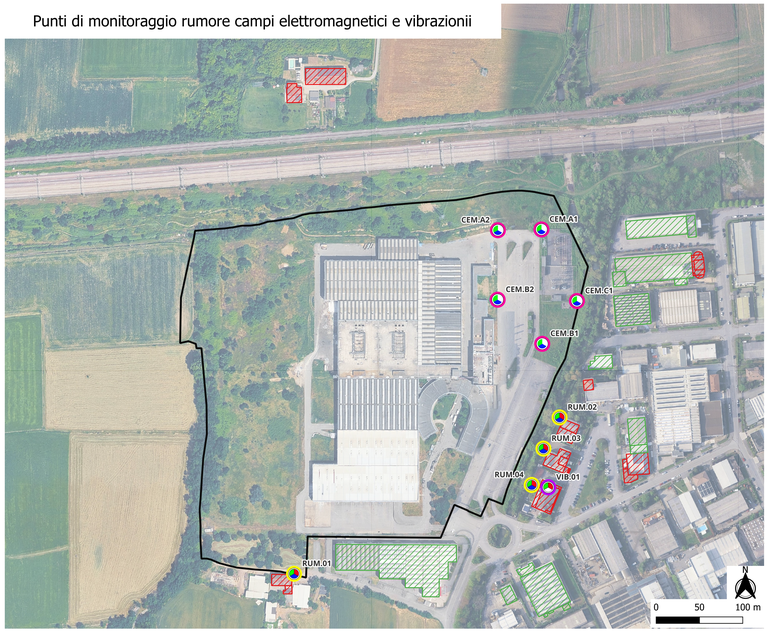

Punti di monitoraggio fauna e opere a verde

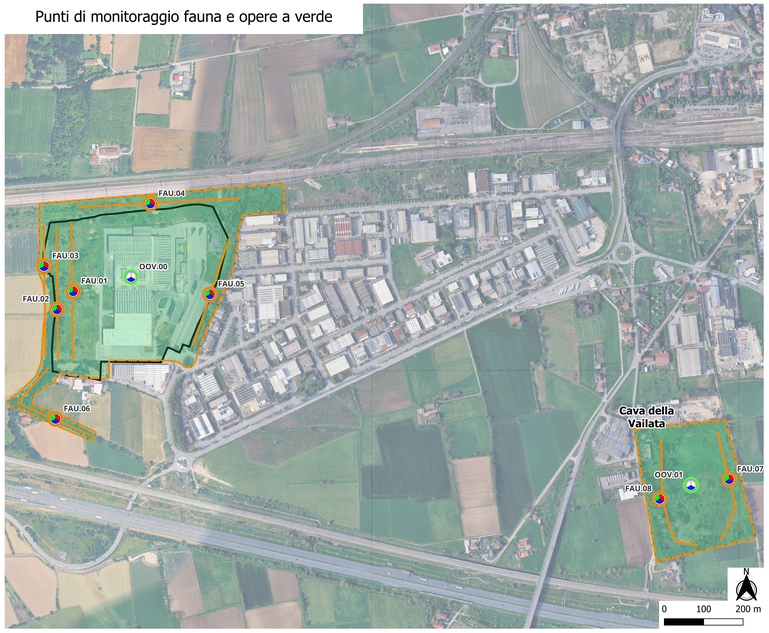

Punti di monitoraggio fauna e opere a verde

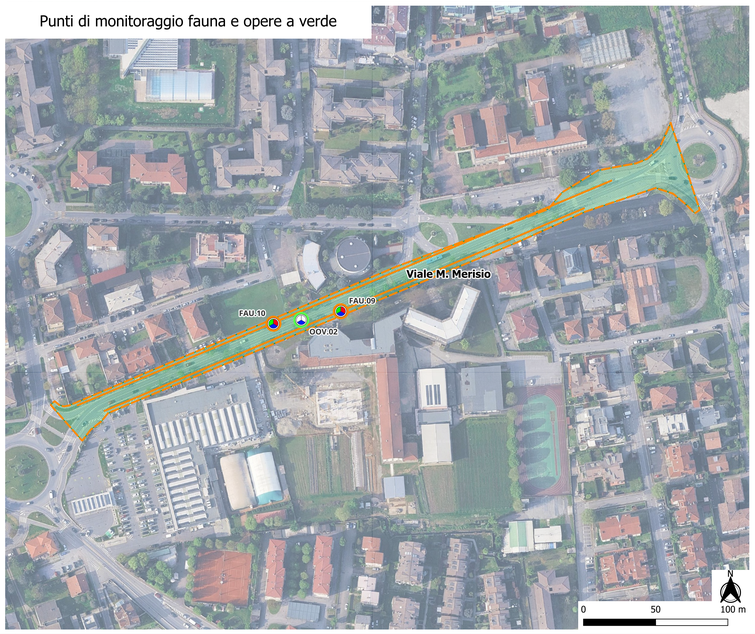

REV.	DATA / DATE	DESCRIZIONE / DESCRIPTION

CIVIL, ARCH. AND MEP DESIGN:
L22DC
L22 DC -è una divisione di: Lombardini22 S.p.A.
Via Lombardini 22 20143 Milano, Italia
T +39 02 36 59 02 00 F +39 02 89 20 19 97
info@l22.it www.l22.it

ENVIRONMENTAL CONSULTANT:
ambiente s.r.l.
Andrea Luciani
Ambiente S.r.l. - www.ambientesr.it
Via Tibaldi, 2 - 20136 Milano, Italia
homo@ambientesr.it T. 0214073370

STRUCTURE DESIGN:
SPS Studio Progetti Strutturali
Ing. Arturo Donadio e Antonio Condello
S.P.S. S.r.l. - www.spsstr-mi.it
Via M. Gioia, 64 - 20125 Milano, Italia
segreteria@spsstr-mi.it T. 0266984887

COMMITTENTE / CLIENT:
SAVILLS investment management
SAVILLS INVESTMENT MANAGEMENT SGR S.P.A.
Milano, via San Paolo, n. 7

TECHNICAL AUTHORITY:
ECHELON DATA CENTRES
ECHELON DATA CENTRES
Dublin, 18/20 The Cubes
Offices, Beacon South Quarter

PROGETTO / PROJECT:
LIN10
Via della Costa, 2, Treviglio (BG)

PROGETTISTA / DESIGNER:
Arch. Marco Amosso - Iscritto all'Ordine degli Architetti di Torino n° 4157
Indirizzo: Via Elia Lombardini 22, 20143, Milano
Mail: ufficio.tecnico@l22.it - Pec: lombardini22@legalmail.it

OGGETTO / OBJECT:
VALUTAZIONE IMPATTO AMBIENTALE
Ai sensi degli art. 23-25 del D.Lgs. 152/06

TITOLO / DESCRIPTION:
Planimetria Piano di monitoraggio ambientale 2/2

DISEGNATO DA: DRAWN BY: ambiente s.r.l.	CONTROLLATO DA: CHECKED BY: L22
DATA/ DATE: Ottobre 2026	SCALA / SCALE: varie

NOME FILE / FILE NAME:
4210_ES V PMA 02- Planimetria Piano di monitoraggio ambientale

COMMESSA / JOB: 4210	FORMATO / SHEET: A0

TAVOLA / DRAWING:
ES V PMA 02

DATA REV.:	REV.:

© Lombardini22 S.p.A. ES DT (rev.-) (L 663/41 Art.2575)